

Foto-OL der Ferienregion Lenzerheide

Auf einer 2.5 Kilometer langen Strecke findest du 11 Posten mit Fragen rund um die Ferienregion Lenzerheide, die Schweiz und ihre Kultur. Die Posten sind nicht nummeriert, somit bestimmst du den Startpunkt und die Laufrichtung selbst.

So entdeckst du Lenzerheide:

- Folge der Route auf dem Plan. Suche nach den Objekten auf den Bildern (Vorsicht, die Bilder sind nicht der Reihe nach abgebildet).
- Im Umkreis von einigen Metern des Objekts findest du jeweils eine weisse Tafel in der Grösse 20 x 30 cm mit einer Frage.
- Beantworte alle Fragen und trage die Lösungen auf dem Antwortblatt ein.

Tipp: Schau die Ortstafeln und das Informationsmaterial der Region an und frage Einheimische und Passanten.

Die Ferienregion Lenzerheide wünscht dir viel Vergnügen auf der Entdeckungsreise.

Foto-OL der Ferienregion Lenzerheide

Antwortblatt

Name:.....










| | |
|---|--|
|  | |
|  | |
|  | |
|  | |
|  | |
|  | |
|  | |
|  | |
|  | |
|  | |
|  | |

Foto-OL der Ferienregion Lenzerheide

Fotos



Foto-OL der Ferienregion Lenzerheide

Karte Lenzerheide

